

DIT ZIJN PRACHTIGE VOORUITZICHTEN!

Fietsen, wandelen en excursies
in de Mühlenkreis Minden-Lübbecke




Gratis informatiemateriaal
aanvragen:

Mühlenkreis Minden-Lübbecke
Portastraße 13 | 32423 Minden
Tel.: 0571 807 23170 | info@muehlenkreis.de
www.muehlenkreis.de



Espelkamp | Hille | Hüllhorst | Lübbecke | Pr. Oldendorf | Rahden | Stemwede

Wandelen in het Wiehengbirge en de Stemwederberg



DIGITAAL WANDELEN

Preuß. Oldendorf **ERLEBEN.APP**

Excursiebestemmingen en meer
De nieuwe **SIEBENECKEN.APP**



Teutoburger Wald Tourismus | P. Gawandtka

Tourismusverband Sieben e.V.

www.die-westfaelischen-sieben.de

Tel. +49 5471 276 430 | tourismusverband@luebbecke.de

Die westfälischen
SIEB7N

7 Ecken zum
Entdecken!



WANDELPLANNER

TEUTOBURGERWALD



WANDELEN IN HET TEUTOBURGERWALD

Met overzichtskaart en
afwisselende routes

nl.teutoburgerwald.de

#meinteuto #teutoburgerwald



Jede dieser 1.215 Pflanzenarten liebt unsere Wasserqualität.

CAROLINEN. AUS GUTEM GRUND.



Carolinen
Aus gutem Grund

medium

calciumreich · natriumarm

natürliches Mineralwasser

aus der
Ursprungsquelle

TEUTOBURGERWALD



- 1 Molenroute
- 2 Aquaduct Minden
- 3 LWL-Industriemuseum Glasfabrik Gernheim
- 4 Kuurpark Bad Holzhusen
- 5 Keizerlijk Paleis Bad Oeynhausen
- 6 Kaier-Wilhelm-Denkmal
- 7 Wezer-stoomboot
- 8 Liesberg Mühle
- 9 Marta Herford
- 10 Graderwerk Bad Salzuflen
- 11 Burg Ravensberg
- 12 Museum Peter-August Bockstiegel
- 13 OWL Arena
- 14 Vakwerkensemble Rheda-Wiedenbrück
- 15 Stadhuis Rietberg
- 16 Emsbron met Ems-belevingswereld en informatiecentrum
- 17 Dr. Oetker Welt
- 18 Sparrenburg
- 19 Kunsthalle Bielefeld
- 20 Junkerhuis Lemgo
- 21 LWL-Openluchtmuseum Detmold
- 22 Stratosfeer
- 23 Historisch stadscentrum Blomberg
- 24 Hermannsdenkmal
- 25 Externsteine Horn-Bad Meinberg
- 26 Gartenschau Bad Lippspringe
- 27 Heinz Nixdorf MuseumsForum
- 28 Dom van Paderborn
- 29 Kunstpad Nieheim
- 30 Viaduct Altenbeken
- 31 Wewelsburg
- 32 Blotoevoetenpad Bad Wünnenberg
- 33 Stichting Klooster Dalheim LWL-Landesmuseum voor kloostercultuur
- 34 Gräflicher Park Bad Driburg
- 35 Abdij Marienmünster
- 36 Corvey – UNESCO Werelderfgoed
- 37 Desenberg
- 38 Weser-Skywalk

Ontdek deze en andere hoogtepunten op www.nl.teutoburgerwald.de

Referenties: www.teutoburgerwald.de/uebersichtskarte



Wij staan voor u klaar!

Teutoburger Wald Tourismus
 Fachbereich der OstWestfalenLippe GmbH
 Tel. +49 (0)521 96733250
info@teutoburgerwald.de
nl.teutoburgerwald.de

Hartelijk welkom in de vakantieregio Teutoburgerwoud.



Halve dagtochten/dagtochten

MOLENDISTRICT MINDEN-LÜBBECKE

- 1 **Preußisch Oldendorf** | Eggetaler Panoramaweg 6
- 2 **Porta Westfalica** | A4 – Kaiser Wilhelm Weg 7
- 3 **Porta Westfalica** | Bos-avonturenpad 8
- 4 **Bad Oeynhausen** | Vitalwanderweg „Veelvoud“ 9

ERFOLGSKREIS GÜTERSLOH

- 5 **Halle (Westf.)** | Haller Spuren 11
- 6 **Schloß Holte-Stukenbrok** | Ems-belevingsroute 12
- 7 **Rheda-Wiedenbrück** | Ems-wallen-promenade 13
- 8 **Rietberg** | Grafenschritte 14

STAD BIELEFELD

- 9 **Bielefeld** | Van burcht naar berg 16
- 10 **Bielefeld** | Grünfuchs Pfad 17

LIPPE – LAND VAN HERMANN

- 11 **Kalletal** | Bergronde van Talle 19
- 12 **Bad Salzufen** | Karl-Bacher-Weg 20
- 13 **Extertal** | Wilddiebsroute 21
- 14 **Lemgo** | Försterteiche Staffpark 22
- 15 **Dörentrup** | NABU natuureducatiepad 23
- 16 **Barntrup** | Barntruper Kunstpad 24
- 17 **Oerlinghausen** | Tönsberguitzichten A5 25
- 18 **Oerlinghausen** | Actieve rugzak – A8 26
- 19 **Blomberg** | A2 Rondweg Bunerberg 28
- 20 **Augustdorf** | Augustdorfer rondweg 29
- 21 **Lügde** | Osterbergweg 30

- 22 **Detmold** | Pivitker Wasserweg 31
- 23 **Detmold** | Leistruper Wald Route 32
- 24 **Horn-Bad Meinberg** | Blauwebessenroute 33
- 25 **Horn-Bad Meinberg** | Velmerstotroute 34

PADERBORNER LAND

- 26 **Hövelhof** | Historischer wandelroute 35
- 27 **Hövelhof** | Heideland rondweg 36
- 28 **Paderborn** | PaderWanderung 37
- 29 **Paderborn** | Paderborner Höhenweg 38
- 30 **Paderborn/Borchen** | Oude Pelgrimsroute 39
- 31 **Lichtenau-Kleinenberg** | Wilderer Wanderweg 40
- 32 **Bad Wünnenberg** | Kneipp route Energie 41

CULTUURLAND KREIS HÖXTER

- 33 **Nieheim** | Nieheimer Kunstpad 43
- 34 **Bad Driburg** | Sachsenring 44
- 35 **Brakel** | Brakeler Bergland nr. 2 46
- 36 **Höxter** | De waterdraken op het spoor 47

Lange afstand wandelroutes

- 37 **Molendistrict Minden-Lübbecke** | Wittekindsweg 48
- 38 **Hermannshöhen** | Hermannsweg en Eggeweg 50
- 39 **Lippe – Land v. Hermann/Wittekindland Herford** | Hansaweg .. 52
- 40 **Paderborner Land | Altenbeken** | Viadukt Wandelweg 54

 Kwaliteitswandelroutes


 Wandelroutes

Serviceonderdeel → van pagina 56





Kaiser-Wilhelm-Denkmal,
Porta Westfalica



Externsteine,
Horn-Bad Meinberg

Elke dag anders

Dicht beboste berggruggen en uitgestrekte heidelandschappen. Betoverende parken en ruige rotsformaties. Verre uitzichten en belangrijke bouwwerken. Wandelen in het Teutoburgerwoud betekent afwisseling en een avontuurlijke omgeving. Of dit nu met een rustige dagtocht over het Nieheimer Kunstpfad of tijdens een meerdaagse wandelvakantie over de Hansaweg is. Hier is gegarandeerd elke dag anders.

Het Teutoburgerwoud met twee natuurparken staat bekend als eersteklas wandelregio. Want steeds opnieuw bieden de heuvelruggen Teutoburgerwoud, Egge- en Wiehengebergte prachtige uitzichten – net als de Hermannshöhen, een van de „Top Trails of Germany“. Tot de gevarieerde bestemmingen behoren natuurschoonheden zoals de miljoenen jaren oude Externsteine, historische bouwwerken zoals het Viaduct van Altenbeken in het zuiden en het Kaiser-Wilhelm-Denkmal in het noorden. Ook wandelroutes zoals de Heideland Rundwandweg door de door veen-, zand- en heidevlaktes gekenmerkte Senne beloven een bijzondere natuurervaring. Met gezinsvriendelijke

routes zoals de „Grünfuchs Pfad“ (kikkerpad) bepalen de kortste been-tjes het tempo, terwijl tijdens kleine stadswandelingen zoals de „Grafenschritte“ historische herenhuizen, idyllisch vakwerk, tuinen en parken voor de perfecte combinatie van stad- en natuurbeleving zorgen. En altijd van goede kwaliteit: meer dan 40 wandelroutes en de regio „Lippe – Land des Hermann“ werden door de Duitse wandelbond bekroond.



Schloss Neuhaus,
Paderborn



Onze tip: wandel- en fietsroutes, uitstapjes, restauranttips en nog veel meer is te vinden in de Teuto-Navigator: www.teutonavigator.de/nl



1 PREUßISCH OLDENDORF EGGETALER PANORAMAWEG



Wiehentoren



Met zijn landschappelijke veelzijdigheid presenteert het dal van de Egge zich met deze ca. 13 kilometer lange panoramaroute. 125 treden leiden naar het platform van de uitkijktoren op de kam van het Wiehengebergte. Vanaf hier heb je een mooi uitzicht over de bossen van het Wiehengebergte en de Noord-Duitse laagvlakte. Een omweggetje naar de ruïne Limburg is de moeite waard.



Start/eindpunt

Station „Mesch Neue Mühle“, Rödinghausen

Met het OV

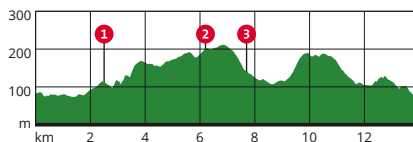
Station „Mesch Neue Mühle“, Rödinghausen

Informatie

Touristik Preussisch Oldendorf
Tel. +49 (0)5742 9311200

→ www.tourismus.preussischoldendorf.de

→ nl.teutoburgerwald.de/eggetaler-panoramaweg



Alle details over de route:



2 PORTA WESTFALICA A4 – KAISER WILHELM WEG



Kaiser-Wilhelm-Denkmal



Moltketoren

Het herkenningsteken van de stad Porta Westfalica, het Kaiser-Wilhelm-Denkmal, is al van verre te zien en troont boven het dal van de Wezer. Vanaf het uitkijkplatform heb je een grandioos uitzicht over het landschap en het verloop van de rivier langs de Wezerboog. Onderweg is een bezoek aan de Wittekindsburg en de Margarethenkapel ook zeker de moeite waard.



Start/eindpunt

Wandelparkeerplaats „Kaiserstraße“

Met het OV

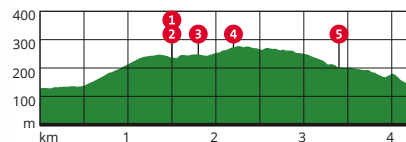
Shuttlehalte „Kaiser-Wilhelm-Denkmal“

Informatie

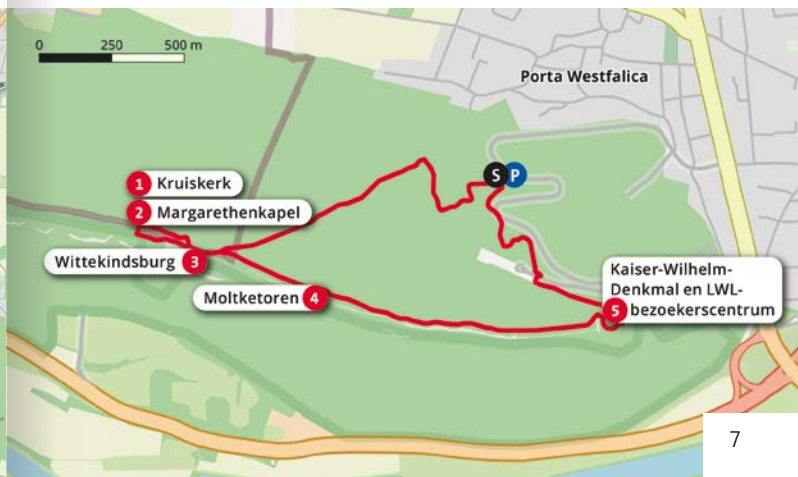
Zweckverband Touristik:
Westliches Weserbergland
Tel. +49 (0)5751 4019620

→ www.westliches-weserbergland.de

→ nl.teutoburgerwald.de/kaiser-wilhelm-weg



Alle details over de route:



3 PORTA WESTFALICA BOS-AVONTURENPAD




Het uitzicht tijdens deze tocht in Porta Westfalica reikt tot ver over de Noord-Duitse laagvlakte. Een bijzonder mooi perspectief op het Kaiser-Wilhelm-Denkmal is zichtbaar vanaf de Porta-kansel. Bij twaalf routepunten maak je met alle zintuigen kennis met het bos en kunnen raadsels worden opgelost.



Start/eindpunt
Wandelparkeerplaats „Fernsehturm“

Met het OV
Station Porta Westfalica

Informatie
Zweckverband Touristikzentrum
Westliches Weserbergland
Tel. +49 (0)5751 4019620
→ www.westliches-weserbergland.de
→ nl.teutoburgerwald.de/bos-avonturenpad



Alle details over de route:



4 BAD OEYNHAUSEN VITALWANDERWEG „VEELVOUD“



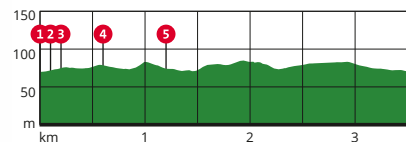
Met deze kleine stadswandeling door Bad Oeynhausen train je op een nuttige manier je bloedsomloop en ontdek je tegelijkertijd de bezienswaardigheden van de stad. Slenter door het prachtige kuurpark en het stadsbos „Oeynhausener Schweiz“ en bewonder de architectonische meesterwerken van het kuuroord.



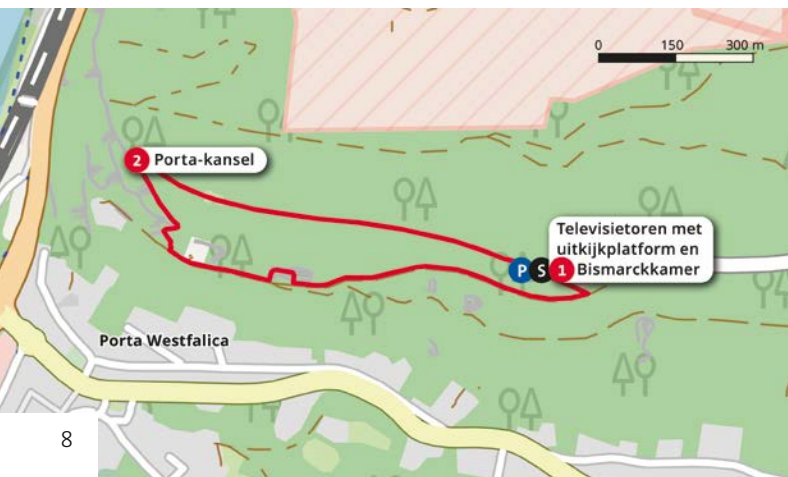
Start/eindpunt
Kuurpark ingang Verkehrshaus

Met het OV
Station Bad Oeynhausen/
busstation

Informatie
Tourist Information
Bad Oeynhausen im Kurpark
Tel. +49 (0)5731 1300
→ www.staatsbad-oeynhausen.de
→ nl.teutoburgerwald.de/vitalwanderweg-veelvoud



Alle details over de route:





De wijk Gütersloh – heerlijk wandelen! Meer dan 30 paden naar geluk

Beleef onvergetelijke natuuravonturen op meer dan 30 rondwandelingen in het district Gütersloh! Vooral onze 9 gecertificeerde kwaliteitswandelpaden bieden rust, verreikende uitzichten en schilderachtige landschappen.

- Kasteel Ravensberg | Borgholzhausen
- Luisenturmweg | Borgholzhausen
- Haller Spuren | Halle (Westfalen)
- Ems Avonturenpad | Schloß Holte-Stukenbrock
- Lentepad | Steinhagen
- Bergwereldpad | Steinhagen
- Romantisch Furlbachdal | Schloß Holte-Stukenbrock
- Ems-Wall-Promenade | Rheda-Wiedenbrück
- Grafenschritte | Rietberg

Scherp je zintuigen aan op de route voor genietters, die je 94 kilometer lang door schilderachtige landschappen en charmante dorpjes voert. Verken de Hermannshöhen, een van de Top Trails van Duitsland, of neem deel aan het wandelprogramma NATUR.PUR.



Scan nu de QR-code en ontdek meer



5 HALLE (WESTF.)

HALLER SPUREN



Uitzicht vanaf de Kaffeemühle



Picknickplaats

Betoverde lieflijke grafstenen uit vervlogen tijden maken deze rondwandeling bij Halle (Westfalen) zo bijzonder. Want een deeltappe van deze zes kilometer lange route, die ook een steengroeve passeert, verloopt over het „Geschiedenispad natuurbegraafplaatsen“. Na een kleine stijging biedt de route later een prachtig uitzicht over de „Ascheloher Schweiz“.

gemiddeld	5,39 km	190 m	190 m	1:40 h

Start/eindpunt

Wandelparkeerplaats „Drachenwiese“

Met het OV

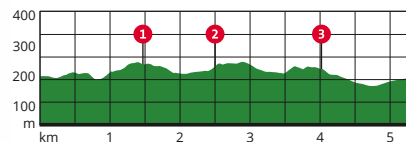
Station Halle (Westf.) / busstation

Informatie

Stadt Halle (Westf.)
Tel. +49 (0)5201 1830

→ www.haller-leben.de


→ nl.teutoburgerwald.de/haller-spuren



Alle details over de route:



6 SCHLOß HOLTE-STUKENBROCK EMS-BELEVINGSROUTE



Bezoekersloopbrug
bij de Emsbron in SHS



Bloeiende mosheide

Het warme zand onder de voeten. Met daarbij het kabbelen van de Ems, die zich hier als kleine waterloop aan de oppervlakte waagt. De rondweg door het contrastrijke landschap uit Sennezand, heide en naaldbossen belooft een beleving voor alle zintuigen. Ontdek de natuur langs de route op een speelse manier en ervaar tijdens een bezoek aan de Ems-Erlebniswelt meer over de bijzonderheden van de Senne.

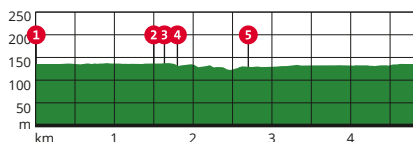


Start/eindpunt
Ems-Erlebniswelt

Met het OV
Halte „Forellkrug“

Informatie
Stadt Schloß Holte-Stukenbrock
Tel. +49 (0)5207 8905-102
→ www.schlossholtestukenbrock.de/freizeit-tourismus
→ nl.teutoburgerwald.de/ems-belevingsroute

Alle details over de route:



7 RHEDA-WIEDENBRÜCK EMS-WALLEN-PROMENADE



Emssee



Oude centrum

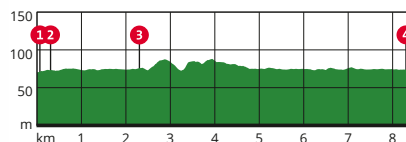
Maak kennis met Wiedenbrück op z'n mooiste. Via schilderachtige wallen en promenades brengt deze afwisselende stadswandeling wandelaars rond het oude centrum met veel vakwerk, via Stadtholz en langs de „Umflut“ terug naar het startpunt. Onderweg doorkruist de route het park van de Flora Westfalica, diens gezicht door de decennia heen steeds opnieuw veranderd is.



Start/eindpunt
Seecafé bij de Emssee,
Wiedenbrück

Met het OV
Halte „Ratskeller“,
Wiedenbrück

Informatie
Flora Westfalica GmbH
Tel. +49 (0)5242 93010
→ www.flora-westfalica.de
→ nl.teutoburgerwald.de/ems-wallen-promenade



Alle details
over de
route:



8 RIETBERG

GRAFENSCHRITTE



Gartenschaupark



Centrum Rietberg

Deze wandeltocht door Rietberg biedt een geslaagde mix uit stad- en natuurbeleving. Na een wandelingetje door het schilderachtige stadscentrum met zijn eeuwenoude herenhuizen en historische vakwerk loopt de weg langs de Ems naar het beschermd natuurgebied Rietberger Fischteiche, het Gartenschaupark en de artistiek ontworpen kloostertuin.

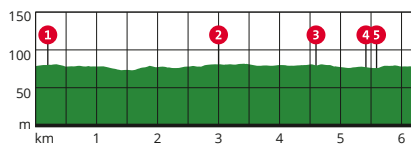
makkelijk	6,2 km	4 m	4 m	2 h

Start/eindpunt
Busstation Rietberg

Met het OV
Busstation Rietberg

Informatie
Touristik Stadt Rietberg
Tel. +49 (0)5244 98638001
→ www.rietberg.de/tourismus
→ nl.teutoburgerwald.de/grafenschritte

Alle details over de route:



Ferienregion
Wittekindland
Herford

AANKOMEN, VERWONDEREN, ERVAREN EN ONTSPANNEN.

Er is hier zoveel te zien en te doen!

Onze regio heeft geen hoge bergen, maar verder is er niets dat u bij ons niet kunt beleven: 39 aangewezen natuurgebieden in de regio, uitdagende wandelroutes, een gevarieerd cultuurlandschap, fiets- en kanotochten, talrijke mooie cafés en lekkere regionale gastronomie wachten erop om door u ontdekt te worden.

www.wittekindland.de

Touristkgemeinschaft Wittekindland e.V.
+49 52 21-182 405-0 info@wittekindland.de

9 BIELEFELD

VAN BURCHT NAAR BERG



De eerste bezienswaardigheid van deze tocht over de bergpas van Bielefeld is de Sparrenburg. Deze vesting uit 1240 troont over de stad en biedt vanuit de toren een prachtig uitzicht. Verder loopt de wandelroute naar de Johannisberg, door de botanische tuinen en voorbij het streekdierenpark Olderdissen, waar meer dan 100 inheemse diersoorten leven.

gemiddeld	7,2 km	138 m	138 m	3 h



Start/eindpunt

Informatiebord tegenover het sculpturenpark van de Kunsthalle

Met het OV

Halte „Adenauerplatz“

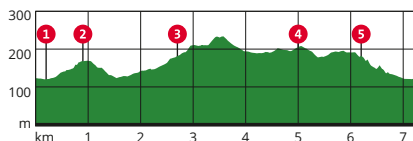
Informatie

Bielefeld Marketing GmbH

Tel. +49 (0)521 55774777

→ www.bielefeld.jetzt

→ nl.teutoburgerwald.de/van-burcht-naar-berg




Alle details over de route:



10 BIELEFELD

GRÜNFUCHS PFAD



Het grote pad rondom de Kahler Berg, die bij de streekdierentuin Olderdissen begint en prima geschikt is voor gezinnen, biedt spannende inzichten in de geschiedenis van het vroeger Hütebos en de berg. Wandelaars kunnen samen met het hele gezin de vossenquiz doen en in bij de botanische tuinen hun kennis over bomen, bloemen en vruchten testen.

makkelijk	2,6 km	78 m	74 m	1 h	

Start/eindpunt

Dierenpark Olderdissen

Met het OV

Halte „Tierpark“

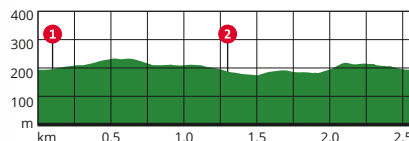
Informatie

Bielefeld Marketing GmbH

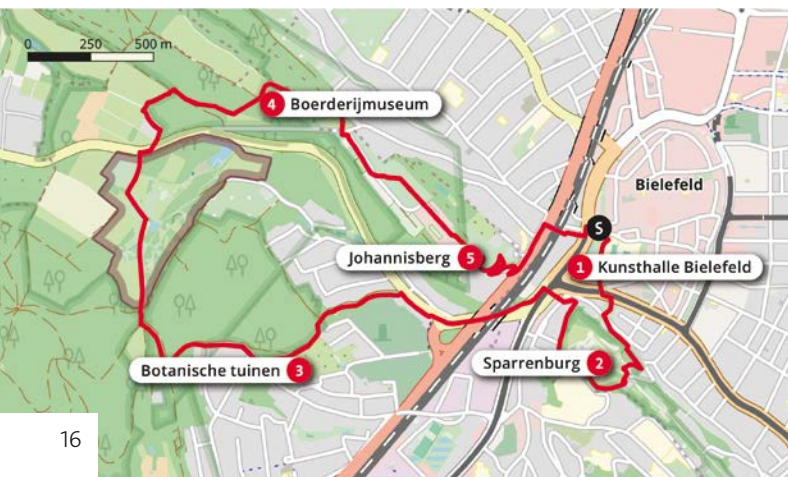
Tel. +49 (0)521 55774777

→ www.bielefeld.jetzt

→ nl.teutoburgerwald.de/gruenfuchs-pfad

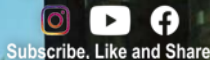


Alle details over de route:





#visitlandeshermann



Subscribe. Like and Share.

Lippe Tourismus & Marketing GmbH
Grotenburg 52, 32760 Detmold
hermann@kreis-lippe.de
www.land-des-hermann.de

Foto: LTM GmbH, Fränk Grawe

Wij zijn de kwaliteitsregio van „Wandelbaar Duitsland”: „Lippe – Land des Hermann“

In het land van Hermann word je verrast met een 1100 kilometer lang wandelrouten netwerk, waaronder 16 bekroonde wandelroutes. Goed uitgezette, gevarieerde routes door idyllische landschappen beloven een onvergetelijke wandelbeleving voor groot en klein. En dat in een regio die talrijke culturele hoogten kent; kastelen en burchten, musea en theater, historische stadscentra en getuigen van de Duitse kuroorden-cultuur en natuurmonumenten. De typische Lippische keuken – soms stevige kost, soms culinaire pareltjes – is eveneens het ontdekken waard.

Het initiatief „Kwaliteitswandelregio Lippe - Land des Hermann" wordt financieel ondersteund met landelijke-, regio- en gemeentegelden ter bevordering van de regionale economie.



Ministerium für Wirtschaft, Innovation, Digitalisierung und Energie
des Landes Nordrhein-Westfalen



NORD
RHEIN
WEST
FALEN

11 KALLETAL

BERGRONDE VAN TALLE



Taller Bergrunde



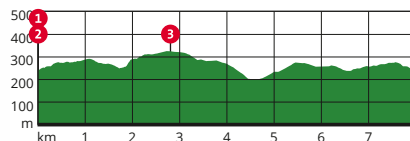
Deze bergronde aan de rand van het sprookjesachtige dorpje Talle is een sportieve uitdaging, maar biedt tegelijkertijd unieke uitzichten over het afwisselende landschap en het herkenningsteken van het Teutoburgerwoud. Vanaf de Taller Wichtel zijn zowel het Hermannsdenkmal als de Porta Westfalica met het Keizer-Wilhelm-Denkmal te zien.



Start/eindpunt
Parkeerplaats in het centrum van Talle

Met het OV
Halte „Alter Krug“

Informatie
Lippe Tourismus & Marketing GmbH
Tel. +49 (0)5231 621020
→ www.land-des-hermann.de
→ nl.teutoburgerwald.de/bergronde-van-talle



Alle details over de route:



12 BAD SALZUFLEN

KARL-BACHLER-WEG



Bismarcktoren



De in 1886 in Lage geboren Karl Bachler gold bij leven als de wandelvader van de regio. Om hem te eren loopt deze rondtocht bij Bad Salzuflen onder andere door het herstelde dal van de Salze. Gedenksteden langs de route bij de „Hühnerwiem“ en „Stumpfer Turm“ herinneren aan de landgraaf van Salzuflen. Markante grafheuvels aan de Vieren- en Asenberg zijn goed bewaard gebleven.



Start/eindpunt

Groot wandelroutebord bij de overgang „Kurpark – Landschaftsgarten“

Met het OV

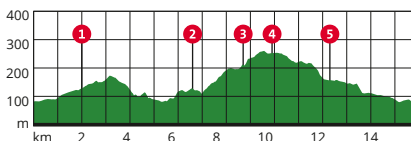
Halte „Lietholzstraße“

Informatie

Tourist-Information Bad Salzuflen
Tel. +49 (0)5222 9525200

→ www.staatsbad-salzuflen.de

→ nl.teutoburgerwald.de/karl-bachler-weg



Alle details over de route:




13 EXTERTAL

WILDDIEBSROUTE




Familieplaats



Pittoresk bospad

Deze spannende route volgt de sporen van de Silixer rovers en misdadigers die ruim 100 jaar geleden hun vlees- en houtvoorraad op een niet helemaal legale manier verkregen; door te stelen uit de bossen. 20 informatieborden langs de route geven inzicht in het vroegere gebeuren en werpen interessant licht op de lokale geschiedenis.



Start/eindpunt

Parkeerplaats bij de basisschool

Met het OV

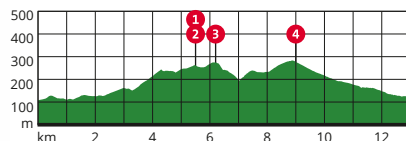
Halte „Goethestraße“ of „Bauernstelle“

Informatie

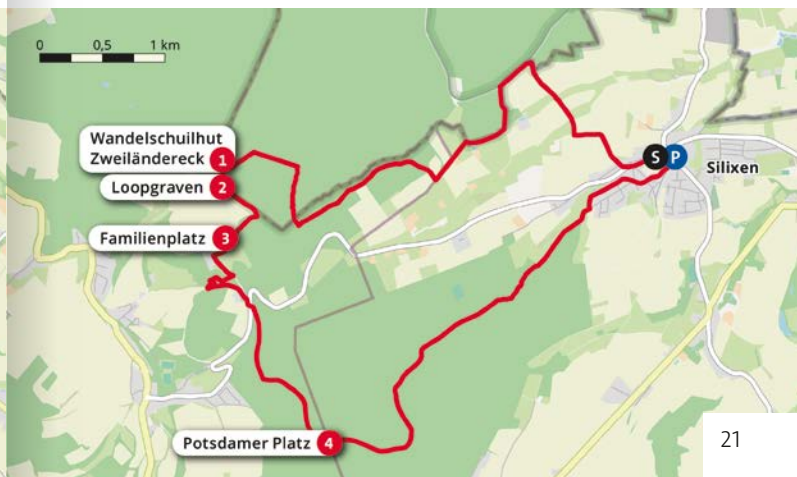
Lippe Tourismus & Marketing GmbH
Tel. +49 (0)5231 621046

→ www.wanderregion-nordlippe.de

→ nl.teutoburgerwald.de/wilddiebsroute




Alle details over de route:



BARNTRUPER KUNSTPAD




Molenstenen



Vrede

Meer dan 20 sculpturen en kunstinstallaties omzomen de wandelroute ten zuiden van Barntrup. De objecten staan in relatie met de regio en zijn door lokale kunstenaars speciaal voor de rondwandeling ontworpen. De route verbindt natuur en kunst op harmonische wijze en loopt de uitgestrekte bosgebieden en langs de vijvers bij de Hahnebach.



Start/eindpunt

Parkeerplaats bij natuurbegraafplaats Barntrup

Met het OV

Halte „Teichberg“ of „Marktplatz“

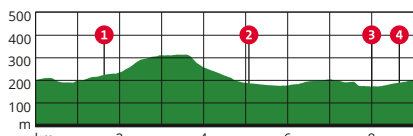
Informatie

Lippe Tourismus & Marketing GmbH
Tel. +49 (0)5231 621046

→ www.wanderregion-nordlippe.de

→ nl.teutoburgerwald.de/barntruper-kunstpad

Alle details over de route:



Gedachten 3

Baksteen 4

Zwemmers 2

Een plaats in Barntrup 1

TÖNSBERGUITZICHTEN A5




Wandervergnügen



Aus- und Weitblicke

Een van de oudste wandelroutes aan de Tönsberg van Oerlinghausen biedt vergezichten in alle windrichtingen, heerlijke natuurlandschappen en genoeg pauzeplekjes voor vermoeide benen. Langs deze route over groene bergruggen en door heidevlaktes ontdekken wandelaars onder andere de resten van een heuvelfort uit de tijd voor Christus.



Start/eindpunt

Wandelparkeerplaats aan de weg „Unter der Howe“

Met het OV

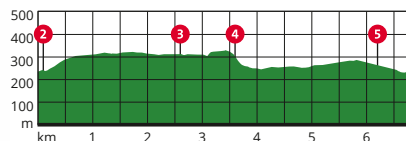
Halte „Simonsplatz“

Informatie

Stadt Oerlinghausen
Tel. +49 (0)5202 49312

→ www.oerlinghausen.de/de/tourismus-freizeit

→ nl.teutoburgerwald.de/toensberguitzichten



Alle details over de route:



Alexanderkerk 2

Philosophenweg 5

Klima-belevings-wereld Oerlinghausen 1

Sachsenbron 3

Hünenkapel 4

ACTIEVE RUGZAK – A8

A8



Zandgroeve

Schotse
Hooglandrunders

Het „UrLand“ (oerland) is een uniek natuurgebied. Het loopt dwars door de kwaliteitsroute, die wandelaars meteen op drie hoogtepunten trakteert: de interactieve tentoonstelling KlimaErlebnisWelt, het archeologisch openluchtmuseum, waar een speciale archeologierugzak kan worden verkregen, en het beschermd natuurproject Senne en het Teutoburgerwoud. Hier leven Schotse hooglanders en exmoorpony's.

**Start/eindpunt**

Wandelparkeerplaats
„Archeologisch openluchtmuseum“

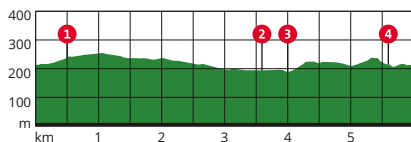
Met het OV

Halte „Kastanienkrug“

Informatie

Lippe Tourismus &
Marketing GmbH
Tel. +49 (0)5231 621020

→ www.land-des-hermann.de
→ nl.teutoburgerwald.de/actieve-rugzak



Alle details
over de
route:



URLAND

KLIMAERLEBNISWELT OERLINGHAUSEN



Beleef klimaatverandering live!

©Teutoburger Wald Tourismus, D. Ketz

Welkom in de Klimaerlebniswelt in Oerlinghausen! Ontdek de oorzaken en gevolgen van klimaatverandering. Probeer spelenderwijs uit hoe we onszelf en onze leefomgeving beter kunnen voorbereiden op de gevolgen van klimaatverandering. Neem actief deel en ervaar hoe we vandaag met klimaatbeschermingsmaatregelen een positieve invloed kunnen hebben op het klimaat van morgen.

Met technisch indrukwekkende simulaties, fascinerende beelden en indrukken die je kunt voelen, horen en aanraken, kun je een unieke ontdekkingsreis maken in de Klimaerlebniswelt.

Meer informatie: www.klimaerlebniswelt.de

Klimaerlebniswelt Oerlinghausen
Am Kalkofen 15
33813 Oerlinghausen
Deutschland
P Parkplatz: Holter Str. 53

Ondersteund door:



Ministerium für Wirtschaft,
Industrie, Klimaschutz und Energie
des Landes Nordrhein-Westfalen




NORD
RHEIN
WEST
FALEN

KREIS
LIPPE

19 BLOMBERG

A2 RONDWEG BUNERBERG



Raadhuis



Bank met uitzicht

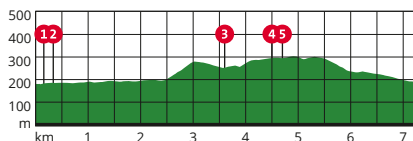
Tijdens deze rondwandelpad heb je heerlijke uitzichten over het heuvelachtige Lippische Bergland. Door het beuken- en eikenbos en de velden en weiden loopt de route vanaf het centrum licht bergopwaarts tot aan de 296 meter hoge Eichenberg. Gezellige pauzeplekjes onderweg nodigen uit tot een korte stop en bieden een mooi uitzicht.



Start/eindpunt
Parkeerplaats „Pideritplatz“

Met het OV
Station Schieder, bushalte „Rathaus“ of „Bahnhofstraße“

Informatie
Blomberg Marketing e.V.
Tel. +49 (0)5235 5028342
→ www.blomberg-die-nelkenstadt.de
→ nl.teutoburgerwald.de/rondweg-A2-blomberg-bunerberg



Alle details over de route:




20 AUGUSTDORF

AUGUSTDORFER RONDWEG



Duinensilhouette met uitkijplatform



Senner paarden

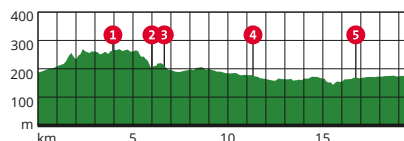
Diepe zandbodems typeren het heidelandschap van de Senne, dat verrijkt is met wateren en veenland. Omzoomd door leeuwe- riken, berken, beuken en dennenbomen loopt de weg langs het hoogveen en de Bent Teiche, die een waardevol biotoop voor veel insectensoorten vormen. Schotse hooglanders en exmoorpony's worden ingezet als „tuintmannen“.



Start/eindpunt
Haus Oase

Met het OV
Halte „Kaserne“

Informatie
Gemeinde Augustdorf
Tel. +49 (0)5237 971045
→ www.augustdorf.de/Freizeit-Tourismus
→ nl.teutoburgerwald.de/augustdorfer-rondweg



Alle details over de route:



21 LÜGDE OSTERBERGWEG



De Osterberg bij Lügde, oftewel de „Paasberg“ is beroemd vanwege de jaarlijkse radloop. Precies op de plek waar de brandende eikenrinden in het dal worden geduwd, loopt de rondweg door het idyllische Meintetal. Eenmaal boven wacht je een prachtig uitzicht over het oude centrum van Lügde. Via het Emmerauenpark loopt je terug naar de St. Killianskerk.



Start/eindpunt

Parkeerplaats bij de St. Killianskerk

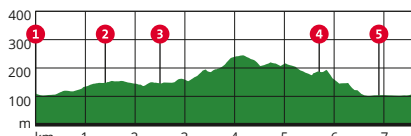
Informatie

Lügde Marketing e. V.
Tel. +49 (0)5281 770870

→ www.luegde.de/Freizeit-Tourismus
→ nl.teutoburgerwald.de/osterbergweg

Met het OV



Station Lügde of halte „Zu den zwei Linden“




Alle details over de route:



22 DETMOLD PIVITKER WASSERWEG



Roestrood glanst de oever van de ijzerhoudende bron van de Haselbach. De Pivitker Wasserweg, diens mooie omgeving getypeerd wordt door vier vijvers en meren inclusief de Hiddeser Bent, loopt er vlak langs. Het laatste laagveen van het Teutoburgerwoud ligt vlak langs de Donoper Teich, het startpunt van deze route, die ook langs een kristalhelder, blauw meer loopt.

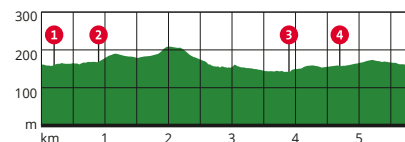


Start/eindpunt

Parkeerplaats „Donoper Teich“

Met het OV

Halte „Schwarzenbrink“



Informatie

Lippe Tourismus & Marketing GmbH
Tel. +49 (0)5231 621020

→ www.land-des-hermann.de
→ nl.teutoburgerwald.de/pivitker-wasserweg


Alle details over de route:



LEISTRUPER WALD ROUTE

Leistruper Wald
Route

L



Beleefstation



Offerstene

Het Leistruper Wald bij Detmold behoort tot de meest soortenrijke bossen van Lippe en herbergt bovendien talrijke beken en bronnen. Tijdens het natuur- en belevingspad geniet je hiervan met alle zintuigen. Op elf verschillende attractiepunten vinden wandelaars kleine opdrachtjes voor kinderen en volwassenen. Test hier je vaardigheden of vergelijk jezelf met de bosbewoners.



Start/eindpunt

Wandelparkeerplaats
„Leistruper Wald“

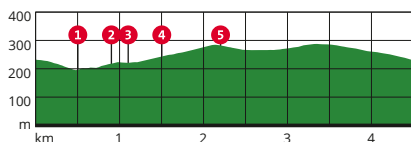
Met het OV

Halte „Leistruper Wald“

i Informatie

Lippe Tourismus &
Marketing GmbH
Tel. +49 (0)5231 621020

→ www.land-des-hermann.de
→ nl.teutoburgerwald.de/leistruper-wald-route



Alle details
over de
route:



BLAUWEBESSENROUTE

Blaubeer-Route

B



Externsteine



Blaubeessenheide

Deze 6,5 kilometer lange rondweg door de bossen bij Horn Bad-Meinberg heeft zijn naam te danken aan de talrijke blauwebessenvelden die hij doorkruist. Hoogtepunt van de route, die een unieke combinatie uit natuur en geschiedenis biedt, vormen de indrukwekkende Externsteine. Een 70 miljoen jaar oude, imposante rotsformatie uit Osning-zandsteen.



Start/eindpunt

Parkeerplaats „Externsteine“


Met het OV

Halte „Horn-Holzhausen
Abzw. Externsteine“

i Informatie

Lippe Tourismus &
Marketing GmbH
Tel. +49 (0)5231 621020



→ www.land-des-hermann.de
→ nl.teutoburgerwald.de/blauwebessenroute



Alle details
over de
route:



25 HORN-BAD MEINBERG VELMERSTOTROUTE

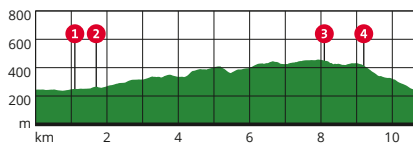


Hoogtepunt van deze wandeling bij Horn Bad-Meinberg is het bereiken van de hoogste top van het Eggegebirge: de Velmerstot. Bijzonder markant zijn de gespleten zandsteenformaties en uitgebreide bergheidevlaktes op de tweelingtop van de „steile helling van Feldrom“. Terug naar Leopoldstal loopt de route via slingerpadjes door het Silberbachtal.



Start/eindpunt
Wandelparkeerplaats „Alte Schule“

Met het OV
Station Leopoldstal of halte „Drei Linden“



Informatie
GesUndTourismus
Horn-Bad Meinberg GmbH
Tel. +49 (0)5234 205970
→ www.hornbadmeinberg.de
→ nl.teutoburgerwald.de/velmerstot-route

Alle details over de route:



26 HÖVELHOF HISTORISCHE WANDELROUTE

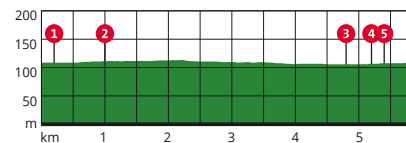


Met zijn 200 jaar is de Sennegemeente Hövelhof nog relatief jong, maar biedt toch een hoop interessante geschiedenis. De historische wandelroute volgt de sporen door het oude centrum met zijn noemenswaardige bezienswaardigheden en de Höverhofer Forst. De zes kilometer lange route loopt overwegend over verharde wegen.



Start/eindpunt
Station Hövelhof

Met het OV
Station Hövelhof



Informatie
Tourist-Information Hövelhof
Tel. +49 (0)5257 5009860
→ www.hoevelhof.de/de/tourismus
→ nl.teutoburgerwald.de/historische-wandelroute-hoevelhof

Alle details over de route:




27 HÖVELHOF

HEIDELAND RONDWEG




Heidevlakte



Senner paarden

Het oorspronkelijke Sennelandschap met de mix uit duinen en dalen, open heidevlaktes en zonrijke naaldbossen biedt een prachtig decor voor deze wandeling door de Moosheide. In het beschermd natuurgebied, waar de Senne-paarden grazen, ontspringt de Ems, die zich vanaf hier een weg baant richting Noordzee.

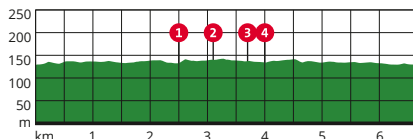


Start/eindpunt
Wandelparkeerplaats „Sandfangteich“

Met het OV
Station Hövelhof

Informatie
Tourist-Information Hövelhof
Tel. +49 (0)5257 5009860
→ www.hoevelhof.de/de/tourismus
→ nl.teutoburgerwald.de/heideland-rondweg

Alle details over de route:



28 PADERBORN

PADERWANDERUNG




Paderbrongebied



Schloß Neuhaus

Midden in het centrum van Paderborn, vlakbij de Keizerpalts en de Dom, ontspringt uit meer dan 200 bronnen de kortste rivier van Duitsland, de Pader. De PaderWanderung loopt langs de Padersee en door het recreatiegebied Fischteiche tot aan Schloß Neuhaus. Een zeer bijzondere stad-en-land-beleving!

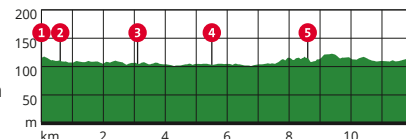


Start/eindpunt
Start: Abdinghofkerk Paderborn
Eindpunt: Keizerpalts Paderborn

Met het OV
Station Paderborn of station Kasseler Tor, PaderSprinter-halte „Rathausplatz“

Informatie
Tourist Information Paderborn
Tel. +49 (0)5251 8812980
→ www.pader-wanderung.de
→ nl.teutoburgerwald.de/paderwanderung

Alle details over de route:



PADERBORNER HÖHENWEG



Top kruis plaats



Uitzijkplatform

Oude beukenbossen typeren het landschap tijdens deze „Höhenweg“ (hoogteweg). De route loopt langs diep ingekerfde dalen van Beke en Dune naar het hoogste punt van Paderborn. Deze ligt weliswaar op een bescheiden 347 meter hoogte; toch lopen de hoogtemeters onderweg flink op. De klim wordt beloond met mooie vergezichten over de Senne en het Teutoburgerwoud.



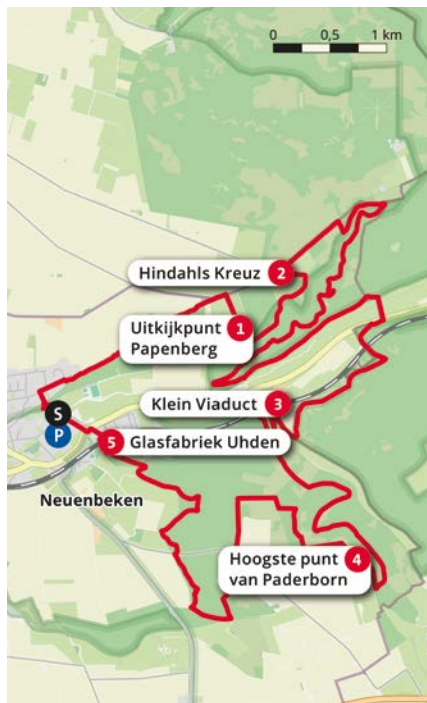

Start/eindpunt
Missionshaus Neuenbeken

Met het OV
Padersprinter-bushalte
„Klostergarten“

Informatie
Tourist Information Paderborn
Tel.+49 (0)5251 8812980

→ www.paderborner-hoehenweg.de
→ nl.teutoburgerwald.de/paderborner-hoehenweg

Alle details over de route:




OUDE PELGRIMSROUTE

Kapel
hillige Seele

Kluskapel St. Lucia

De rondweg volgt middels uitgestrekte etappes de sporen van de vroegere bedevaartgangers, dwars door de idyllische dalen en oude beukenbossen van de Paderborner hoogvlakte. Hij verbindt oude kapellen en pelgrimsplekjes met tien moderne gedenkplekken, diens teksten inspireren tot nadenken. De route kan in een 13 km lange noord- en een 14 km lange zuidlus opgedeeld worden.



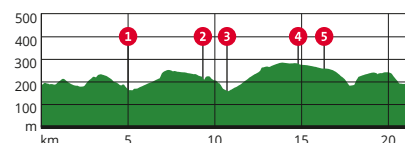
Start/eindpunt
Parkeerplaats „Haxtergrund“

Met het OV
Padersprinter-halte
„Vereinshaus“


Informatie
Tourist Information Paderborn
Tel. +49 (0)5251 8812980

→ www.alter-pilgerweg.de
→ nl.teutoburgerwald.de/oude-pelgrimsroute

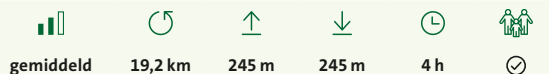
Alle details over de route:



31 LICHTENAU-KLEINENBERG WILDERER WANDERWEG

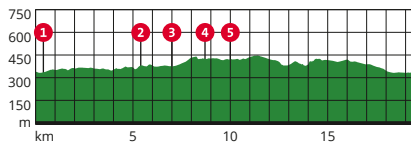


De uitgestrekte bossen, steile rotsen en grotten, dalen en beken van het Eggebergte vormen samen het landschappelijke decor voor de ware roversgeschiedenis. Want deze route rondom de Kleinenberg herinneren aan de dramatische gebeurtenissen die zich hier ruim 150 jaar geleden hebben afgespeeld. Kruizen herdenken de boswachters die destijds door rovers werden neergeschoten.



Start/eindpunt
Gasthaus Engemann

Met het OV
Halte „Lichtenau (Westf.)“ of „Li-Kleinenberg, Post“




Informatie
Tourist-Information
Stadt Lichtenau
Tel. +49 (0)5295 998841
→ www.wilderer-wanderweg.de
→ nl.teutoburgerwald.de/wilderer-wanderweg


Alle details over de route:



32 BAD WÜNNENBERG KNEIPP ROUTE ENERGIE




De rondwandeling door het natuurgebied Aatal is een echte energiebrenger. Onderweg door de bossen aan de rand van het historische stadscentrum van Bad Wünnenberg worden wandelaars uitgedaagd om in de zin van Kneipp zelf actief te worden. Beleef met het blotevoetenpad de vochtige bodem onder je voeten en geniet bij het waterbassin de aangename koelte van het frisse bronwater.



Start/eindpunt
Spanckenhof

Met het OV
Halte „Sonnenhof“,
Bad Wünnenberg



Informatie
Bad Wünnenberg Touristik GmbH
Tel. +49 (0)2953 99880
→ www.bad-wuennenberg.de
→ nl.teutoburgerwald.de/kneipp-route-energie

Alle details over de route:





Het dagelijkse leven uit... Levensgeesten aan!



Kijk uit naar:

- 5 kwaliteitswandroutes Wanderbares Deutschland
- Talrijke suggesties voor dagtochten
- 4 etappe routes
- Lange & korte pelgrimswegen
- Begeleide tochten met gecertificeerde wandelguiden
- Uitzonderlijke uitzichtpunten

www.kulturland.org/aktivitaeten/wandern



33 NIEHEIM



NIEHEIMER KUNSTPAD



Internationale kunstenaars lieten zich inspireren door het boslandschap ten zuiden van het historische centrum van Nieheim. Zo ontstonden er kunstwerken die deels midden in de natuur verstopt waren. Hier beleef je met alle zintuigen het harmonische samenspel tussen cultuur en landschap. Een momentje ontspannen kan in de grote windschommel onder de hoge bomen!

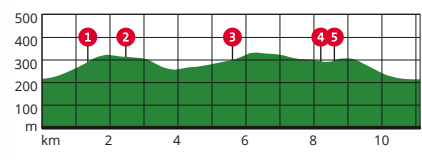
gemiddeld 11 km 274 m 280 m 3:30 h



Start/eindpunt
Parkeerplaats Nieheimer Kunstpad bij Gut Holzhausen

Informatie
Stadt Nieheim
Stadt- und Wirtschaftsförderung
Tel. +49 (0)5274 982150
→ www.nieheim.de/tourismus-freizeit
→ nl.teutoburgerwald.de/nieheimer-kunstpad

Met het OV
Halte „Oberdorf“, Nieheim-Holzhausen



Alle details over de route:



34 BAD DRIBURG
SACHSENSRING



Deze afwisselende route, die geschikt is als korte route of zomaar een wandelingetje, loopt om Bad Driburg heen. Deze route, die door het Arboretum en langs de prachtige bloemen van het Gräflicher Park loopt, kan op elk punt worden ingekort. Onderweg word je beloond met mooie uitzichten en bezienswaardigheden, zoals het waterbassin.

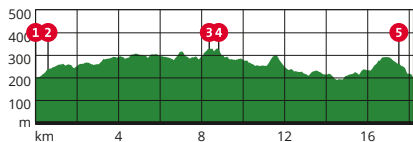
moeilijk
 18,2 km
 387 m
 381 m
 6 h

Start/eindpunt
Zwembad Bad Driburg

Met het OV
Halte „Freibad“

Informatie
Tourist Information Bad Driburg
Tel. +49 (0)5253 98940
→ www.bad-driburg.com
→ nl.teutoburgerwald.de/sachsensring

Alle details over de route:



GRÄFLICHE KLINIKEN
GRÄFLICHES GESUNDHEITZENTRUM



MOORBEHANDELING
WATER- UND HYDROTHERAPIE
FYSIOTHERAPIE UND MASSESSES
FITNESS UND ONTSPANNING

GRÄFLICHES GESUNDHEITZENTRUM

Im Bad · 33014 Bad Driburg
+49 5253 95-23700
gesundheitszentrum@graefliche-kliniken.de
www.graefliches-gesundheitszentrum.de



BRAKELER BERGLAND NR. 2



Schloss Rheder



Veel historische bouwwerken en kunstschaten zoals botanische pareltjes en adembenemende panorama's maken deze rondweg door het Brakeler Bergland tot een bijzondere wandelbeleving. Geniet van de door het voorjaar betoverde riviervlaktes en maak in de zomer tot aan de herfst kennis met het fruit-educatiepad met meer dan 50 verschillende fruitsoorten.


Start/eindpunt

Parkeerplaats van kerk St. Katharina

Met het OV

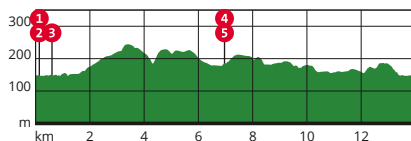
Station Brakel, halte „Kirche“,
Brakel-Rheder

Informatie

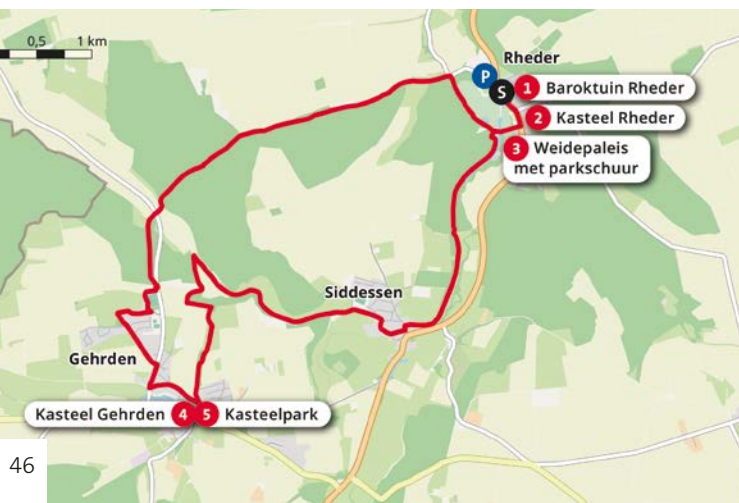
Tourist-Info Stadt Brakel
Tel. +49 (0)5272 3601050

→ www.brakel.de/freizeit-gäste

→ nl.teutoburgerwald.de/brakeler-bergland-nr-zwei



Alle details
over de
route:

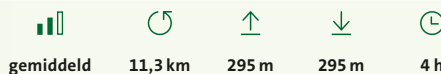
DE WATERDRAKEN
OP HET SPOOR

Rabenklippen



Grundlose-Taubenborn

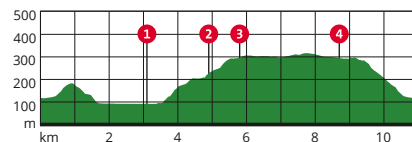
Deze rondweg door het afwisselende bos- en waterlandschap bij Höxter biedt prachtige uitzichten over het dal van de Wezer. Het is het leefgebied van de kamsalamander, die in warme maanden in de meertjes aan de voet van Ziegen- en Brunsberg leeft. In de winter bieden de rotsspleten en olievelden van de steile Wezerhellingen een goede schuilplaats.


Start/eindpunt

Wandelparkeerplaats
„Maygadessen“

Met het OV

Station Höxter-Godelheim


Informatie


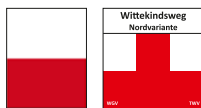
Tourist-Information Höxter
Tel. +49 (0)5271 9634242

→ www.hoexter-tourismus.de

→ nl.teutoburgerwald.de/de-waterdraken-op-het-spoor

Alle details over de route:





Adembenemend uitzicht vanaf het Kaiser-Wilhelm-Denkmal in de Wezer-vallei

Wandelen over de kam van het Wiehengebergte

Een van de meest geschiedenisrijke wandelroutes van deze regio verbindt het historische raadhuis in Osnabrück met de Kaiser-Wilhelm-Denkmal bij de Porta Westfalica.

Al ruim 100 jaar lang kun je het Wiehengebergte ontdekken met de Wittekindsweg. Onderweg heb je indrukwekkende vergezichten over het heuvellandschap in het zuiden en de Noord-Duitse laagvlakte in het noorden. Het Wiehengebergte wordt getypeerd door loof- en naaldbossen, veenlandschappen en heidevlaktes, uitgestrekte weiden en velden. Talrijke beken ontspringen in de vochtige troggen en sijpelen langs de hellingen naar beneden. Naast de hoofdroute is er met een noordelijke variant een alternatief routeverloop. Deze loopt langs de Wiehentoren **1** en de burcht Limberg **2**. Verderop nodigt

Barres Brauwelt **4** je, via een kleine omweg, uit voor een verfrissende pauze. Het eindpunt bij het Kaiser-Wilhelm-Denkmal **7** bij de Porta Westfalica, de poort naar Westfalen, is spectaculair.



Prachtige bospaden langs het bergkampad



- | | |
|----------------------------------|---------------------------------|
| 1 Uitkijktoren Wiehenturm | 5 Kruiskerk |
| 2 Burcht Limberg | 6 Wittekindsburg |
| 3 Kuurpark Bad Holzhausen | 7 Kaiser-Wilhelm-Denkmal |
| 4 Barres Brauwelt | |

moeilijk
 95 km
 1.626 m
 1.636 m

Start/eindpunt

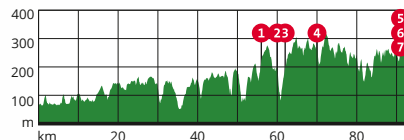
Start: Historisch raadhuis Osnabrück
Eindpunt: Parkeerplaats „Kaiserhof“, Porta Westfalica

OV

Met het OV: Station Osnabrück
Terug met het OV: Station Porta Westfalica

Informatie

Mühlenkreis Minden-Lübbecke
Tel. +49 (0)571 80723170
→ www.muehlenkreis.de
→ nl.teutoburgerwald.de/wittekindsweg



Alle details over de route:



Burcht Limberg bij Preußisch Oldendorf



Idylle in het kuurpark van Bad Holzhausen



Geweldige natuurbelevissen op de Wiehengebergte

38 HERMANNSHÖHEN
HERMANNSWEG
EN EGGEWEG



Hermannsdenkmal, Detmold

De hoogte in en gaan ...

De Hermannshöhen bestaan uit de Hermannsweg en de Eggeweg. Als een groene strook op grote hoogte strekt de route zich over 226 kilometer uit over de kammen van het Teutoburgerwoud en het Eggegebirge.

Deze kwaliteitsroute mag zich „Top Trail of Germany“ noemen en behoort daarmee tot de grootste en mooiste wandelroutes van Duitsland. Vanuit verschillende uitkijkpunten worden wandelaars getraakteerd op prachtige panorama's. Ruige rotslandschappen zoals de Dörenther Klippen **1** en de miljoenen jaar oude Externsteine **5** en de tweelingtoppen van de Velmerstot **6** zorgen voor een intense natuurbeleving. Nog wat dieper gelegen vind je spannende historische stadjes: van de metropool Bielefeld tot aan het stadje Blankerode, dat al eeuwenlang verlaten is en door een dicht woud wordt bedekt. De perfecte wandelvakantie kan worden afgesloten met geologische ontdekkingen in het UNESCO Geopark TERRA.vita en de beschermde landschappen in het Natuurpark Teutoburger Wald / Eggegebirge.



Dörenther Klippen, Ibbenbüren



gemiddeld 226 km 3.619 m 3.409 m 13 Etappen

Start/eindpunt

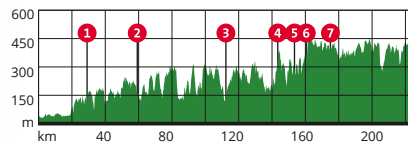
Start: Rheine
Eindpunt: Marsberg



Met het OV: Station Rheine, ca. 250 tot aan het startpunt
Terug met het OV: Station Marsberg

Informatie

Projektbüro
Hermannshöhen
Tel. +49 (0)521 96733250
→ nl.hermannshoehen.teutoburgerwald.de



Alle details over de route:



Externsteine, Horn-Bad Meinberg



Sparrenburg, Bielefeld



Lippischer Velmerstot, Horn-Bad Meinberg



Marktplein, Lemgo

Over de sporen van de Hanze

Middeleeuwen en moderne eeuwen kruisen elkaar tijdens de Hansaweg. Al ruim 80 jaar verbindt de route het Oost-Westfaalse Herford met de ratten-vangersstad Hameln in Nedersaksen.

Van oudsher zijn de steden Herford, Lemgo en Hameln nauw met elkaar verbonden. Al tijdens de middeleeuwen zijn ze lid van de Hanzebond, en nemen ze nog altijd deel aan het internationale Hanze-netwerk. Getuigen van deze voormalige economische macht zijn te ontdekken tijdens de Hansaweg, evenals de natuurschoonheden en de culturele highlights. Zo is al voor de start van de route een bezoek aan het Marta Herford 1, een van de meest spectaculaire museumgebouwen, zeker de moeite waard. Meer bezienswaardigheden langs de route, die door schilderachtige berglandschappen en dalen

loopt, zijn het gradeerwerk in Bad Salzufen 2 en het oude centrum van Lemgo 3. Vanaf de Steinberg 4, het hoogste punt van deze cultuurhistorische wandelroute, heb je een prachtige panoramablik over de regio.



Gradeerwerk, Bad Salzufen



moeilijk



75 km



1.686 m



1.500 m



6 Etappen



Start/eindpunt

Start: Station Herford
Ziel: Klüttoren Hameln



Met het OV

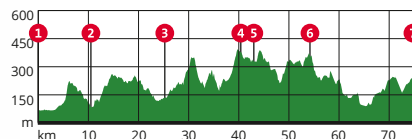
Met het OV: Station Herford
Terug met het OV: Station Hameln

Informatie


Lippe Tourismus & Marketing GmbH
Tel. +49 (0)5231 621020

→ www.land-des-hermann.de

→ nl.teutoburgerwald.de/hansaweg



Alle details
over de
route:



Hohe Asch

Trouwuis en
marktkerk, Hameln

Idyllisch bospad




Viaduct van Altenbeken

Langs de sporen van de spoorweggeschiedenis

Fascinerende spoorwegen midden in de prachtige natuur. De Viadukt Wanderweg rondom Altenbeken nodigt wandelaars uit om steeds nieuwe perspectieven te ontdekken.

Het viaduct van Altenbeken **5**, Europa's grootste kalkstenen brug, is niet alleen de naamgever van deze wandeling door het Eggegebergte, maar ook de ster in dit verhaal. Onderweg heb je steeds opnieuw spannende uitzichten over het historische bouwwerk, diens 24 bogen het schilderachtige dal van de Beke overspannen. De rondweg is daarom ook zeer geliefd bij trein- en fotografieliefhebbers. De route start in het hart van Altenbeken, waar een locomotief **1** uit het jaar 1941 de betekenis van de spoorweggeschiedenis voor deze regio markeert. Tijdens de route, die langs talrijke bronnen en beken loopt, wordt deze geschiedenis middels 20 informatieborden uitgediept. Gezellige pauzeerplekjes nodigen uit voor een korte stop. Sommige met uitzicht over het viaduct.



Waldhaus Dubeke



gemiddeld



30 km



747 m



745 m



1–2 Etappen



Start/eindpunt

Museumlocomotief bij het Eggemuseum



Met het OV

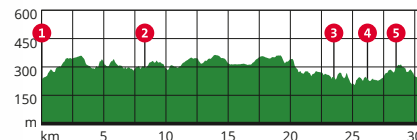
Station Altenbeken



Informatie

Gemeinde Altenbeken
Tel. +49 (0)5255 120030

→ www.altenbeken.de
→ nl.teutoburgerwald.de/viaduktwanderweg



Alle details over de route:



Museumlocomotief



Zonsondergang bij het viaduct



Wandelbare spoorweggeschiedenis



OVERNACHTING EN VERBLIJF

De Duitse wandelbond becroont „topaccommodaties van ‚Wandelbaar Duitsland‘“, die bijzonder goed zijn ingesteld op de behoeftes van wandelaars. In de vakantie regio Teutoburgerwoud werden verschillende accommodaties gecertificeerd. Goed wandeladvies en service voor wandelaars zijn bij deze verblijven vanzelfsprekend.



→ nl.teutoburgerwald.de/accommodaties-voor-wandelaars

N.B.: Wij raden ook aan om contact op te nemen met de medewerkers van de plaatselijke toeristeninformatie. Hier krijg je professioneel advies omtrent alles vragen rondom jouw wandelvakantie.



WANDELAANBOD IN HET TEUTOBURGERWOUD

Van de ideale korte wandelvakantie tot een uitgebreide wandelreis – in de vakantie regio Teutoburgerwoud vind je verschillende wandelarrangementen, kant en klaar! Zo kun je bijvoorbeeld kiezen voor verschillende arrangementen met bagagetransfer zodat je onbezorgd kunt wandelen.



→ nl.teutoburgerwald.de/wandelarrangementen

Klooster Dalheim



Wandelen en genieten

- idyllisch kloostercomplex
- innovatieve tentoonstellingen
- Monument ontmoet moderne architectuur
- Rondwandelingen van 3 tot 15 km
- natuurlijke speeltuin
- Herberg en kloosterwinkel
- Picknick faciliteiten

www.stiftung-kloster-dalheim.lwl.org



Stiftung Kloster Dalheim
LWL-Landesmuseum für Klosterkultur

LWL

Für die Menschen.
Für Westfalen-Lippe.



HERMANNSHÖHEN

Ook rondom de Hermannshöhen zijn er verschillende wandelarrangementen, die een wandeltocht over de verschillende etappes van deze Top Trail of Germany zonder bagage van plek naar plek mogelijk maakt. Ook is het mogelijk om de route te bewandelen vanuit een vaste overnachtingsplek.



→ nl.hermannshoehen.teutoburgerwald.de/accommodaties-arrangementen

SELECTIE AAN WANDELKAARTEN

Een assortiment aan wandelkaarten voor de vakantie regio Teutoburgerwoud vind je op onze website.



→ nl.teutoburgerwald.de/wandelkaarten

DIENSTREGELING EN TARIEFINFORMATIE

Het slimme nummer van NRW
Tel. 0800 6504030

Regionale servicepunten

Hotline van OWL –
verkeersdienst
Tel. +49 (0)521 430607272

→ www.teutoOWL.de

„fahr mit“-mobitheek
(Mobiel door de
prinsbisdom)

Tel. +49 (0)5251 2930400

→ www.fahr-mit.de



InfoTheek Verkeersinformatie
(Lippe mobiel)

Tel. +49 (0)5261 6673950

→ www.lippemobil.de

Met de OWLmobil App heb je alle reis informatie en je ticket bij de hand.

In een handomdraai vind je de juiste reis informatie en boek je tickets!



Checken.

Een direct overzicht van alle verbindingen.



Kopen.

Je telefoon als kaartenautomaat.




Reizen.

Actuele informatie altijd bij de hand.



Meer op owlmobil.info

Download nu gratis!



Dé reis- en recreatie-expert

van de regio

De Teuto-Navigator:
routetips, bezienswaardigheden,
restaurants, accommodaties en meer.
Online en als app!



www.teutonavigator.de/nl

COLOFON

Uitgever: OstWestfalenLippe GmbH, Fachbereich Teutoburger Wald Tourismus, Walther-Rathenau-Straße 33-35, D-33602 Bielefeld, Tel. +49 (0)521 96733250, info@teutoburgerwald.de **V.i.s.d.p.:** Björn Böker, Geschäftsführer

Foto's: Titelfoto: Teutoburger Wald Tourismus, D. Ketz
Teutoburger Wald Tourismus (S. 46) | Teutoburger Wald Tourismus: D. Ketz (S. 2, 4-9, 10, 13, 16, 17, 20, 27, 30, 31, 33, 34, 40, 43, 44, 47-53, 56, 58; Umschlagseite 6), P. Gawandtka (S. 5, 11, 12, 26, 35-37, 54, 55), M. Schoberer (S. 2, 3, 8, 49), F. Grawe (S. 25, 55), M. Fischer (S. 36), T. Evers (S. 10, 39) | Andreas Wulf (S. 29) | Bad Driburger Touristik GmbH: D. Ketz (S. 44) | Bad Wünnenberg Touristik GmbH: Lea Franke (S. 41) | Bielefeld Marketing GmbH: Ph. Neumann (S. 3) | Blomberg Marketing: Rüdiger Hasse (S. 28), Ute Radeck (S. 28) | Envato/deteringdesign.de (S. 60) | Falko Sieker (S. 21) | GesUndTourismus Horn Bad Meinberg GmbH: D. Ketz (S. 56) | Hameln Marketing & Tourismus GmbH (S. 53) | Hans-Jürgen Wessels (S. 3) | J. Dieckmann/VVOWL (S. 58) | L. Teichmann (S. 12) | LTM GmbH (S. 24) | LTM GmbH: F. Grawe (S. 21, 22, 33) | LTM GmbH: Hirschmeier Media GmbH (S. 19, 23, 32) | Stadt Rietberg (S. 14) | Tecklenburger Land Tourismus e.V.: D. Ketz (S. 50) | Thomas Ulrich (S. 3) | Tourist Information Paderborn: K.-H. Schäfer (S.37) | Tourismus NRW e.V. (S. 9, 26, 29, 34, 41) | Touristikzentrale Westliches Weserbergland (S. 53) | Verkehrsverein Paderborn e.V.: R. Rohlf (S. 38), K.-H. Schäfer (S. 38)

Concept: Teutoburger Wald Tourismus **Ontwerp:** www.deteringdesign.de

Redactie: www.lucas-medien.de **Overzichtskaart:** Teutoburger Wald Tourismus/Skope inventive spaces GmbH **Cartografie wandelroutes:** Kartengrundlage © OpenStreetMap-Mitwirkende (openstreetmap.org) **Kaart bewerken:** A. Gröning (www.gdrei.de)

Druk: Kunst- & Werbedruck Hinrich H. Leonhardt Günther Wedekind GmbH & Co KG, Bad Oeynhausen (www.kunst-undwerbedruck.de) **Vertaling:** www.hollandmind.de

Aan deze tekst kunnen geen rechten worden ontleend: Herdruk van teksten en afbeeldingen alleen met toestemming van de uitgever. **Laatste druk:** November 2024

Nota bene: alle informatie is zorgvuldig samengesteld en onderhouden en wordt regelmatig geactualiseerd. De informatie voldoet aan de deskundigheidseisen. Desondanks kan informatie incorrect of incompleet zijn. Onze adverteerders zijn verantwoordelijk voor tekstuele inhoud en afbeeldingen. De OstWestfalenLippe GmbH treedt op geen enkele manier op als contractpartner of reisbemiddelaar. De uitgever is op geen enkele wijze aansprakelijk voor informatie en het reis aanbod. Deze brochure is niet verantwoordelijk voor de volledigheid van het aanbod van campings en camperplaatsen in de vakantie regio Teutoburgerwoud.



GROOTSTE
COMPUTER-
MUSEUM TER
WERELD

De geschiedenis van de toekomst

H
N
F



EVOLUTIONAIR

Van code tot computer

Heinz Nixdorf MuseumsForum Paderborn Duitsland
www.hnf.de/nl



LEGENDA (kaarten pag. 6 t/m 55)

- Wandelroutes
- Snelweg
- Rijksweg
- Spoorweg
- Secundaire weg
- Wateren
- Station
- Parkeerplaats
- Startpunt van de route
- Highlight langs de route
- Hoogtemeters stijgend
- Hoggtemeters dalend
- Afstand Rondweg
- Afstandsroute
- Moeilijkheidsgraad
- Wandeltijd/Etappes
- Gezinsvriendelijke route

Vind jouw Teuto-momentje



Volg ons op Social Media!
#meinteuto
#teutoburgerwald

